


**OBRAZAC****URBANISTIČKO-TEHNIČKI USLOVI**

1	<p>Crna Gora <b>OPŠTINA BAR</b> Sekretarijat za uređenje prostora</p> <p>Broj: <u>07-014/21-250/3</u> Bar, <u>27.05.2021. godine</u></p>	
2	Sekretarijat za uređenje prostora, na osnovu člana 74 Zakona o planiranju prostora i izgradnji objekata (»Sl. list CG«, broj 64/17, 44/18, 63/18, 11/19 i 82/20), člana 1 Uredbe o povjeravanju dijela poslova Ministarstva održivog razvoja i turizma jedinicama lokalne samouprave (»Sl. list CG«, broj 87/18, 28/19, 75/19 i 116/20), DUP-a »Bušat« (»Sl. list CG – Opštinski propisi«, broj 25/11) i podnijetog zahtjeva Gogić Zorana, iz Podgorice, izdaje:	
3	<b>URBANISTIČKO-TEHNIČKE USLOVE za izradu tehničke dokumentacije</b>	
4	<p>Za građenje novih objekata na urbanističkim parcelama/lokacijama broj 173 i 174, u zahvatu DUP-a »Bušat«, u zoni »B«. Veći dio katastarske parcele broj 3111/1 KO Kunje se nalazi u sastav predmetne urbanističke parcele broj 173, te veći dio katastarske parcele broj 3109/2 KO Kunje se nalazi u sastav predmetne urbanističke parcele broj 174.</p> <p>Napomena: Konačna lokacija urbanističke parcele (koja katastarska parcela ili više katastarskih parcela ili njihovi dijelovi i sa kojom površinom ulaze u sastav UP) će se odrediti u fazi izrade tehničke dokumentacije, a nakon izrade geodetskog elaborata (Elaborata parcelacije) od strane ovlaštene geodetske organizacije koja posjeduje licencu.</p>	
5	<b>PODNOŠILAC ZAHTEVA:</b>	Gogić Zoran, iz Podgorice
6	<b>POSTOJEĆE STANJE</b>	
	U svemu prema Izvodu iz DUP-a »Bušat«, (grafički prilog »Analiza postojećeg stanja-oblici intervencije«), izdatom od strane ovog Sekretarijata, a koji čine sastavni dio ovih uslova.	
7	<b>PLANIRANO STANJE</b>	
7.1.	<b>Namjena parcele odnosno lokacije</b>	
	<i>Turističko stanovanje</i>	



Napomena: Shodno Zakonu o planiranju prostora i izgradnju objekata, do donošenja plana generalne regulacije Crne Gore za lokaciju namijenjenu planskim dokumentom za stanovanje, odnosno za poslovnu djelatnost, urbanističko-tehnički uslovi mogu se izdati za hotel, u skladu sa Pravilnikom o bližem sadržaju i formi planskog dokumenta, kriterijumima namjene površina, elementima urbanističke regulacije i jedinstvenim grafičkim simbolima ("Službeni list CG", br. 24/10 i 33/14). U tom slučaju osnovni urbanistički parametri (indeks izgrađenosti, indeks zauzetosti, spratnost odnosno visina objekta i odnos prema građevinskoj liniji) definisani planskim dokumentom ostaju nepromijenjeni.

## 7.2. Pravila parcelacije

Predmetne urbanističke parcele su grafički i geodetski definisane koordinatama prelomnih tačaka, datim u grafičkom prilogu »Koordinate prelomnih tačaka urbanističkih parcela«.

Prilikom određivanja lokacije potrebno je ispoštovati odredbe citiranog Zakona o planiranju prostora i izgradnji objekata.

Smjernicama za realizaciju Plana predviđeno je sledeće:

*„U slučajevima kada granica urbanističke parcele neznatno odstupa od granice katastarske parcele organ uprave nadležan za poslove uređenja prostora, može izvršiti usklađivanje urbanističke parcele sa katastarskim stanjem (ovo se odnosi posebno na lokacije koje se nalaze u sjevernom dijelu plana, gdje je došlo do odstupanja prilikom ažuriranja Geodetske podloge). Ukoliko se određuje lokacija na dijelu urbanističke parcele za izgradnju, rekonstrukciju ili izvođenje drugih radova kojima se vrše promjene u prostoru njena površina ne može biti manja od 400 m<sup>2</sup>.“*

## 7.3. Građevinska i regulaciona linija, odnos prema susjednim parcelama

Utvrđene su u svemu prema Izvodu iz DUP-a »Bušat«, izdatom od strane ovog Sekretarijata, a koji čine sastavni dio ovih uslova.

Građevinske linije planiranih objekata date su kao linije do kojih se može graditi, i definisane su u odnosu na osovину saobraćajnica. Udaljenost objekta od granice susjedne parcele je minimum **2,0m**. Kod užih urbanističkih parcela objekti se mogu graditi i kao uzidani, samostalno, uz saglasnost susjeda i uz uslov da se na kontaktnim stranama ne mogu formirati otvori.

Izuzetno, građevinska linija ispod površine zemlje, ukoliko je prostor namijenjen za garažiranje, može biti do minimum **1,5m** od granice urbanističke parcele.

Granica urbanističke parcele prema saobraćajnicama - granica trotoara - predstavlja granicu regulacione linije.

8

## PREPORUKE ZA SMANJENJE UTICAJA I ZAŠTITU OD ZEMLJOTRESA, KAO I DRUGE USLOVE ZA ZAŠTITU OD ELEMENTARNIH NEPOGODA I TEHNIČKO-TEHNOLOŠKIH I DRUGIH NESREĆA

U cilju zaštite od elementarnih nepogoda postupiti u skladu sa Zakonom o zaštiti i spašavanju (»Sl. list Crne Gore«, br. 13/07, 05/08, 86/09, 32/11 i 54/16), smjernicama iz „Nacionalne strategije za vanredne situacije“ koja predstavlja osnovni strateški dokument iz ove oblasti, Pravilnikom o mjerama zaštite od elementarnih nepogoda (»Sl. list RCG«, br. 8/93), Zakonom o zapaljivim tečnostima i gasovima (»Sl. list Crne Gore«, br. 26/10 i 48/15) i Zakonom o zaštiti i zdravlju na radu (»Sl. list Crne Gore«, br. 34/14).

Gradilište organizovati tako da se ne remeti život i rad u susjednim objektima. Investitor i izvođač su obavezni da preduzmu sve zakonom predviđene mjere obezbijeđenja i organizacije gradilišta. Pri izvođenju radova preduzeti sve potrebne mjere zaštite





saobraćaja, te javne površine koristiti samo uz prethodno pribavljene potrebne saglasnosti. Na mjestima gdje je izvršeno isjecanje regulisanih površina, iste dovesti u prvobitno stanje.

Projektovanjem objekata obezbjediti njihovu stabilnost na seizmičke uticaje prema karti mikroseizmičke rejonizacije Bara i prema važećim zakonskim propisima. Proračune za objekat raditi na IX (deveti) stepen seizmičkog intenziteta po MCS.

## 9 USLOVI I MJERE ZAŠTITE ŽIVOTNE SREDINE

Poštovati Zakon o procjeni uticaja na životnu sredinu (»Sl. list CG«, br. 75/18), Zakon o životnoj sredini (»Sl. list CG«, br. 52/16 i 73/19), Zakon o zaštiti prirode (»Sl. list CG«, br. 54/16), Uredbu o projektima za koje se vrši procjena uticaja na životnu sredinu (»Sl. list RCG«, br. 20/07, »Sl. list CG«, br. 47/13 i 53/14) kao i podzakonske akte koji proizilaze iz zakona.

## 10 USLOVI ZA PEJZAŽNO OBLIKOVANJE

Obradu i uređenje površina zahvaćenih planom, vršiti u skladu sa rješenjem detaljnog urbanističkog plana, a prema posebno urađenim projektima uređenja predmetne lokacije.

Uređenje podrazumjeva: u zonama stambene gradnje min. **20%** zelenih površina, u odnosu na urb. parcelu, ostalo parterno izgrađeno (pješačke i prilazne puteve, parkinge, staze, trgove i td.). Za turističke objekte planirana je izgradnja sa visokim stepenom ozelenjenosti sa slobodnim i zelenim površinama luksuzne obrade. Normativi za ove površine iznose **60m<sup>2</sup>** po ležaju za objekte sa 3 \* do **100 m<sup>2</sup>** po ležaju za objekte sa 5\*.

Urbanističke parcele urediti u duhu tradicionalnog korišćenja prostora: popločavanjem pješačkih površina, ozelenjavanjem – zatravnjivanjem i sadnjom autohtonih biljnih vrsta kao i vrste mediteranskog podneblja. Maksimalno očuvati i oplemeniti postojeće kvalitetno i funkcionalno zelenilo. Ukoliko nije moguće izbjeći uklanjanje pojedinih vitalnih stabala, izvršiti njihovo presađivanje na slobodne površine parcela. Postojeće i planirano zelenilo mora biti prikazano u tehničkoj dokumentaciji u okviru uređenja parcela.

Za zasjenu koristiti pergole sa dekorativnim puzavicama (fasade, terase objekata i ravne krovne površine). Preporučuje se izgradnja "zelenih krovova". Planirati bazene, terase, trgove, prostor za igru djece, pješačke staze. Pješačke komunikacije su predviđene da budu popločane kvalitetnim prirodnim materijalima i opremljene odgovarajućom urbanom opremom, kandelabrima, klupama za sjedenje, korpama za otpatke i sl.

Ogradu oko urbanističke parcele postaviti po obodu iste na račun vlasničke parcele. Ogradu na granici između dvije urbanističke parcele moguće je postaviti po osovini uz saglasnost susjeda. Nove ograde za stambene objekte se mogu postaviti do visine od **1,50 m**. Ograde mogu biti od biljnog materijala (žive ograde) ili od čvrstog materijala (kamen, metal) u kombinaciji sa odgovarajućom vegetacijom.

Rasvjetu prostora kolskih i pješačkih komunikacija treba izvesti pažljivo odabranim rasvjetnim tijelima, sa dovoljnim osvjetljajem za potrebe normalne funkcije prostora. Svi priključci telefonske i električne mreže će se raditi podzemno.

Predvidjeti hidransku mrežu radi zalivanja novoplaniranih zelenih površina.

Odrediti lokaciju za organizovano odlaganje komunalnog otpada u okviru svakog kompleksa ili urbanističke parcele.





11	<b>USLOVI I MJERE ZAŠTITE NEPOKRETNIH KULTURNIH DOBARA I NJIHOVE ZAŠTIĆENE OKOLINE</b>
	Ukoliko se prilikom izvođenja radova naiđe na nalazište ili nalaze za koje se može pretpostaviti da mogu imati arheološko značenje, prema članu 87. Zakona o zaštiti kulturnih dobara (Sl. list CG, br. 49/10, 40/11, 44/17 i 18/19), pravno ili fizičko lice koje neposredno izvodi radove, dužno je da prekine radove, obezbijedi nalazište, odnosno nalaze od eventualnog oštećenja, uništenja i od neovlašćenog pristupa drugih lica, sačuva otkrivene predmete na mjestu nalaženja u stanju u kojem su nađeni do dolaska ovlašćenih lica, odmah prijavi nalazište, odnosno nalaz Upravi za zaštitu kulturnih dobara, najbližoj javnoj ustanovi za zaštitu kulturnih dobara, organu uprave nadležnom za poslove policije i saopšti sve relevantne podatke u vezi sa mjestom i položajem nalaza u vrijeme otkrivanja i o okolnostima pod kojim su otkriveni.
12	<b>USLOVI ZA LICA SMANJENE POKRETLJIVOSTI I LICA SA INVALIDITETOM</b>
	U procesu projektovanja neophodno je pridržavati se Pravilnika o bližim uslovima i načinu prilagođavanja objekata za pristup i kretanje lica smanjene pokretljivosti (»Službeni list CG«, br. 48/13 i 44/15).
13	<b>USLOVI ZA POSTAVLJANJE I GRADNJU POMOĆNIH OBJEKATA</b>
	/
14	<b>USLOVI ZA OBJEKTE KOJI MOGU DA UTIČU NA BEZBJEDNOST VAZDUŠNOG SAOBRAĆAJA</b>
	/
15	<b>USLOVI ZA OBJEKTE KOJI MOGU DA UTIČU NA PROMJENE U VODNOM REŽIMU</b>
	/
16	<b>MOGUĆNOST FAZNOG GRAĐENJA OBJEKTA</b>
	/
17	<b>USLOVI ZA PRIKLJUČENJE NA INFRASTRUKTURU</b>
	U svemu prema izvodu iz DUP-a »Bušat«. Vodovodne i kanalizacione, elektro i tk instalacije u objektu i izvan njega projektovati u skladu sa važećim propisima i standardima, a priključenje objekta na infrastrukturne sisteme projektovati prema uslovima dobijenim od nadležnih javnih preduzeća.
17.1.	<b>Uslovi priključenja na elektroenergetsku infrastrukturu</b>
	<b><u>Elektroenergetska infrastruktura:</u></b> Upućuje se investitor da pri izradi tehničke dokumentacije (idejni projekat ili glavni projekat) mora poštovati Tehničke preporuke EPCG i to: <ul style="list-style-type: none"> <li>• Tehnička preporuka za priključenje potrošača na niskonaponsku mrežu TP-2 (dopunjeno izdanje);</li> <li>• Tehnička preporuka – Tipizacija mjernih mjesta;</li> <li>• Uputstvo i tehnički uslovi za izbor i ugradnju ograničivača strujnog opterećenja;</li> <li>• Tehnička preporuka TP-1b-Distributivna transformatorska stanica DTS- EPCG 10/04</li> </ul>





	<p>Tehničke preporuke dostupne su na sajtu EPCG.</p> <p>Investitor je obavezan da od Elektrodistribucije Bar pribavi potvrdu o ometanju/neometanju elektroenergetskih instalacija na urbanističkoj parceli/lokaciji.</p>
17.2.	<p><b>Uslovi priključenja na vodovodnu i kanalizacionu infrastrukturu</b></p> <p><i>Hidrotehnička infrastruktura:</i> Investitor je obavezan da o svom trošku projektuje i izgradi minimum hidrotehničku infrastrukturu, potrebnu za neometano funkcionisanje objekta, ukoliko ne postoji mogućnost priključenja (zbog nedostatka iste), a do izgradnje Planom planiranih infrastrukturnih objekata. Kao pivremeno rješenje projektovati cistijernu za vodu i vodonepropusnu septičku jamu ili ekološki bioprečistivač, shodno sledećim uslovima:</p> <p>I. Otpadne vode iz objekta, potrebno je tretirati ekološkim bioprečistačima adekvatnog kapaciteta, zavisno od proračuna količine otpadne vode ako je specifična potrošnja vode 140 l/stanovnik/dan; Kvalitet otpadne vode koji se ispušta u recipijent treba da je u skladu sa Pravilnikom o kvalitetu i sanitarno-tehničkim uslovima za ispuštanje otpadnih voda u recipijent i javnu kanalizaciju, načinu i postupku ispitivanja kvaliteta otpadnih voda, minimalnom broju ispitivanja i sadržaju izvještaja o utvrđenom kvalitetu otpadnih voda («Sl. list CG», br. 45/08 i 9/10); Proizvođač uređaja mora da posjeduje sertifikat o kvalitetu otpadne vode koja izlazi iz uređaja i da su dopuštene koncentracije opasnih i štetnih materija u otpadnim vodama koje se smiju ispuštati u skladu sa Pravilnikom;</p> <p>II. Zapreminu septičke jame odrediti srazmjerno veličini objekta, tj. proračunu količine otpadne vode ako je specifična potrošnja vode 140 l/stanovnik/dan; Zavisno proračunu i dnevnom kapacitetu predvidjeti jednokomornu, dvokomornu ili trokomornu septičku jamu; Zidove i dno jame uraditi nabijenim betonom; Unutrašnju stranu zida omalterisati cementnim malterom do crnog sjaja, kakobi se onemogućilo isticanje tečnosti u teren; Postaviti ventilacione glave za odvođenje gasova, koji mogu biti ekspozivni; Septičku jamu pokriti betonsko-armiranom pločom, sa propisanim otvorom i poklopcem za crpljenje; Jamu locirati tako, da je minimalno 3 m udaljena od objekta; Obezbijediti nepropustljivost septičke jame, jer se desava da uslijed nesavjesnog rada, jame propuštaju nečistu tečnost i dolazi do zagađenja podzemnih voda.</p>
17.3.	<p><b>Uslovi priključenja na saobraćajnu infrastrukturu</b></p> <p>U svemu prema izvodu iz DUP-a »Bušat«.</p>
17.4.	<p><b>Ostali infrastrukturni uslovi</b></p> <p><i>Elektronska komunikacija:</i> Upućuje se investitor da, pri izradi tehničke dokumentacije iz oblasti elektronskih komunikacija, mora poštovati sledeće pravilnike:</p> <ul style="list-style-type: none"> <li>• Pravilnik o širini zaštitnih zona i vrsti radio koridora u kojima nije dopušteno planiranje i gradnja drugih objekata («Sl. list CG», br. 33/14), kojim se propisuju način i uslovi određivanja širine zaštitnih zona elektronskih komunikacionih mreža, elektronske komunikacione infrastrukture i povezane opreme i radio koridora u čijoj zoni nije dopušteno planiranje i gradnja drugih objekata;</li> <li>• Pravilnik o tehničkim i drugim uslovima za projektovanje, izgradnju i korišćenje elektronske komunikacione mreže, elektronske komunikacione infrastrukture i povezane opreme u objektima («Sl. list CG», br. 41/15), kojim se propisuju tehnički i drugi uslovi za projektovanje, izgradnju i korišćenje elektronske komunikacione mreže, elektronske komunikacione infrastrukture i povezane opreme u poslovnim i</li> </ul>





stambenim objektima;

- Pravilnik o uslovima za planiranje, izgradnju, održavanje i korišćenje pojedinih vrsta elektronskih komunikacionih mreža, elektronske komunikacione infrastrukture i povezane opreme, koji propisuju uslovi za planiranje, izgradnju, održavanje i korišćenje pojedinih vrsta elektronskih komunikacionih mreža, elektronske komunikacione infrastrukture i povezane opreme u Crnoj Gori;
- Pravilnik o zajedničkom korišćenju elektronske komunikacione infrastrukture i povezane opreme, (»Sl. list CG«, br. 52/14), kojim se propisuju uslovi i način zajedničkog korišćenja elektronske komunikacione infrastrukture i povezane opreme, kao i mjere za povećanje razpoloživosti slobodnih kapaciteta u toj infrastrukturi.

Obaveza je investitora da poštuje propise koji se odnose na zaštitu i izgradnju elektronske komunikacione infrastrukture i elektronskih komunikacionih mreža, odnosno Zakona o elektronskim komunikacijama („Službeni list Crne Gore" broj: 40/13, 56/13, 2/17 i 49/19) i ostalih propisa koji su doneseni na osnovu njega. Sajt na kome se nalaze relevantni propisi u skladu sa kojim se obavlja izrada tehničke dokumentacije <http://www.ekip.me/regulativa/>;

Sajt na kome Agencija objavljuje podatke o postojećem stanju elektronske komunikacione infrastrukture <http://ekinfrastuktura.ekip.me/ekip.me> kao i Adresu web portala <http://ekinfrastuktura.ekip.me/ekip/login.jsp> preko koga sve zainteresovane strane od Agencije za telekomunikacije i poštansku djelatnost mogu da zatraže otvaranje korisničkog naloga, kako bi pristupili georeferenciranoj bazi podataka elektronske komunikacione infrastrukture.

18

**POTREBA IZRADE GEODETSKIH, GEOLOŠKIH (GEOTEHNIČKIH, INŽENJERSKO-GEOLOŠKIH, HIDROGEOLOŠKIH, GEOMEHANIČKIH I SEIZMIČKIH) PODLOGA, KAO I VRŠENJA GEOTEHNIČKIH ISTRAŽNIH RADOVA I DRUGIH ISPITIVANJA**

Za potrebe projektovanja odnosno izradu idejnih i glavnih projekata izraditi elaborat o geološkim istraživanjima u skladu sa Zakonom o geološkim istraživanjima (»Sl. list RCG«, br. 28/93, 27/94, 42/94, 26/07, "Sl. list CG", br. 28/11). Detaljna geološka istraživanja tla obavezno se vrše prije izrade tehničke dokumentacije za izgradnju objekata iz tačke 7 citiranog Zakona.

19

**POTREBA IZRADE URBANISTIČKOG PROJEKTA**

/

20

**URBANISTIČKO-TEHNIČKI USLOVI ZA ZGRADE SADRŽE I URBANISTIČKE PARAMETRE**

Oznaka urbanističke parcele	UP 173 i 174
Površina urbanističke parcele	UP 173 ..... 415,00m <sup>2</sup> UP 174 ..... 294,00m <sup>2</sup>
Maksimalni indeks zauzetosti	0,4 Max. površina prizemlja UP 173 ..... 166,60m <sup>2</sup> Max. površina prizemlja UP 174 ..... 117,60m <sup>2</sup>
Maksimalni indeks izgrađenosti	max.1,6

Sevdiğim  
Her şey  
Ops.

Bruto građevinska površina objekata (max BGP)	Maksimalna BGP UP 173 ..... 664,00m <sup>2</sup> Maksimalna BGP UP 174 ..... 470,40m <sup>2</sup>
Maksimalna spratnost objekata	Maksimalna spratnost UP93 ..... P+3 Maksimalna spratnost UP95 ..... P+3  Max. spratnost četiri nadzemne etaže. Daje se mogućnost izgradnje podruma i suterena u zavisnosti od konfiguracije terena.
Maksimalna visinska kota objekta	Kote prizemlja novih objekata treba odrediti na osnovu nivelacije saobraćajne mreže, pri čemu je potrebno voditi računa da se oborinske vode razlivaju od objekta prema okolnim ulicama. Kota prizemlja dozvoljena je do <b>1, 00</b> m od kote terena. Poštovati tehničke normative.
Parametri za parkiranje odnosno garažiranje vozila	<p>U svemu prema izvodu iz DUP-u »Bušat«.</p> <p>Parkiranje obezbijediti u okviru objekta ili na otvorenom parking prostoru u okviru sopstvene urbanističke parcele u funkciji planiranih namjena, shodno normativima datim u slijedećoj tabeli:</p> <p><b>Namjena objekta - Potreban broj parking mjesta</b></p> <ul style="list-style-type: none"> <li>- Stanovanje ..... 1-1,2 PM / stanu</li> <li>- Poslovanje ..... 10PM na 1000m<sup>2</sup></li> <li>- Obrazovanje ..... (0.25-0.35) PM / zaposlenom</li> <li>- Trgovina ... 20-40 PM / 1000m<sup>2</sup> korisne površine</li> <li>- Uprava, pošta, banka i slično .... 20-30 PM / 1000m<sup>2</sup> korisne površine</li> <li>- Hoteli ..... 50 PM / 100 soba</li> <li>- Ugostiteljstvo ..... 25-30 PM / 1000m<sup>2</sup> korisne površine</li> <li>- Sportski objekti ..... 0.30 PM / gledaocu</li> <li>- Bolnica, dom zdravlja, ambulanta, apoteka ..... 25 PM / 1000m<sup>2</sup> korisne površine</li> </ul> <p>Uslov za izgradnju objekta je obezbjeđivanje potrebnog broja parking mjesta. Parkiranje može biti površinsko na parceli ili smješteno ispod površine zemlje. Prilikom projektovanja garaža potrebno je iskoristiti konfiguraciju terena, pa se planom ostavlja mogućnost garažiranja u više podzemnih etaža.</p> <p>Vežu garaža sa pristupnim saobraćajnicama je moguće ostvariti rampama max. nagiba 12%, odnosno 15% ukoliko su natkrivene.</p> <p>Usled nedostatka prostora za organizovanje rampi na parceli, vežu je moguće ostvariti i garažnim liftom. Garažni lift je teretni lift koji služi za spuštanje automobila zajedno sa vozačem sa ulaznog nivoa na nivo garaže namjenjen za parkiranje. Prilikom projektovanja i izgradnje garaže pridržavati se</p>



Faint, illegible markings or text located in the lower central area of the page. The markings are light and difficult to discern, possibly representing a date or a set of numbers.





		pravilnika o tehničkim zahtevima za zaštitu garaža za putničke automobile od požara i eksplozija.
	Smjernice za oblikovanje i materijalizaciju, posebno u odnosu na ambijentalna svojstva područja	Arhitektonske volumene objekata potrebno je pažljivo projektovati sa ciljem postizanja homogene slike naselja i grada. U oblikovnom smislu objekat treba da bude uklopljen u ambijent, sa savremenim arhitektonskim rješenjima. U projektovanju objekta koristiti savremene materijale i likovne izraze. Fasade objekata kao i krovne pokrivače predvidjeti od kvalitetnog i trajnog materijala i kvalitetno ugraditi. Kolorit objekata uskladiti sa njihovom funkcijom, okolinom, građevinskim naslijeđem i klimatskim uslovima. Za sve stambene i stambeno poslovne objekte se planiraju krovovi po izboru projektanta, a u skladu sa postojećom arhitekturom i kulturnim naslijeđem, sa mogućnošću primjenjivanja i ravnih krovova.
	Uslovi za unapređenje energetske efikasnosti	U procesu projektovanja neophodno je pridržavati se Zakona o efikasnom korišćenju energije («Službeni list CG», br. 57/14, 03/15) Održivoj potrošnji energije treba dati prioritet racionalnim planiranjem potrošnje, te implementacijom mjera energetske efikasnosti u sve segmente energetskog sistema.
21	<b>DOSTAVLJENO:</b> Podnosiocu zahtjeva, u spise predmeta, urbanističko-građevinskoj inspekciji i arhivi.	
22	<b>OBRADIVAČI URBANISTIČKO-TEHNIČKIH USLOVA:</b>	Samostalna savjetnica I, Arh. Sabaheta Divanović, dipl.ing.
23	<b>OVLAŠĆENO SLUŽBENO LICE:</b>	Arh. Sabaheta Divanović, dipl.ing.
24	M.P. Sekretarka, Nikoleta Pavičević spec.sci.arh. <i>N. Pavičević</i>	potpis ovlaštenog službenog lica 
25	<b>PRILOZI</b>	
	<ul style="list-style-type: none"><li>- Grafički prilozi iz planskog dokumenta</li><li>- Tehnički uslovi d.o.o. »Vodovod i kanalizacija« - Bar</li><li>- List nepokretnosti i kopija katastarskog plana</li></ul>	



Crna Gora  
O P Š T I N A B A R

---

Sekretarijat za uređenje prostora

Broj: 07-014/21-250/3  
Bar, 27.05.2021.godine

---

**IZVOD IZ DUP-a »BUŠAT«**


ZA URBANISTIČKE PARCELE BROJ »173 I 174«, U ZONI »B«




Ovjerava:  
Samostalna savjetnica I,

Arh. **Sabaheta Divanović**, dipl. ing.

LEGENDA:  
DOSNIMLJENI OBJEKTI

-  STAMBENA ZGRADA


---

-  POMOĆNI OBJEKAT

---

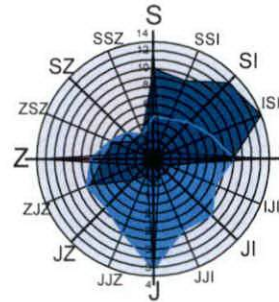
-  TEMELJI

---

-  BISTIJERNA - Cistijerna za vodu

---

-  TERASA UZ OBJEKAT



## DETALJNI URBANISTIČKI PLAN BUŠAT - BAR

LEGENDA

-  granica zahvata
-  koordinate granice zahvata
-  granica zone
-  oznaka zona
-  brojevi postojećih objekata
-  spratnost postojećeg objekta
-  ruši se
-  maslinjaci
-  more



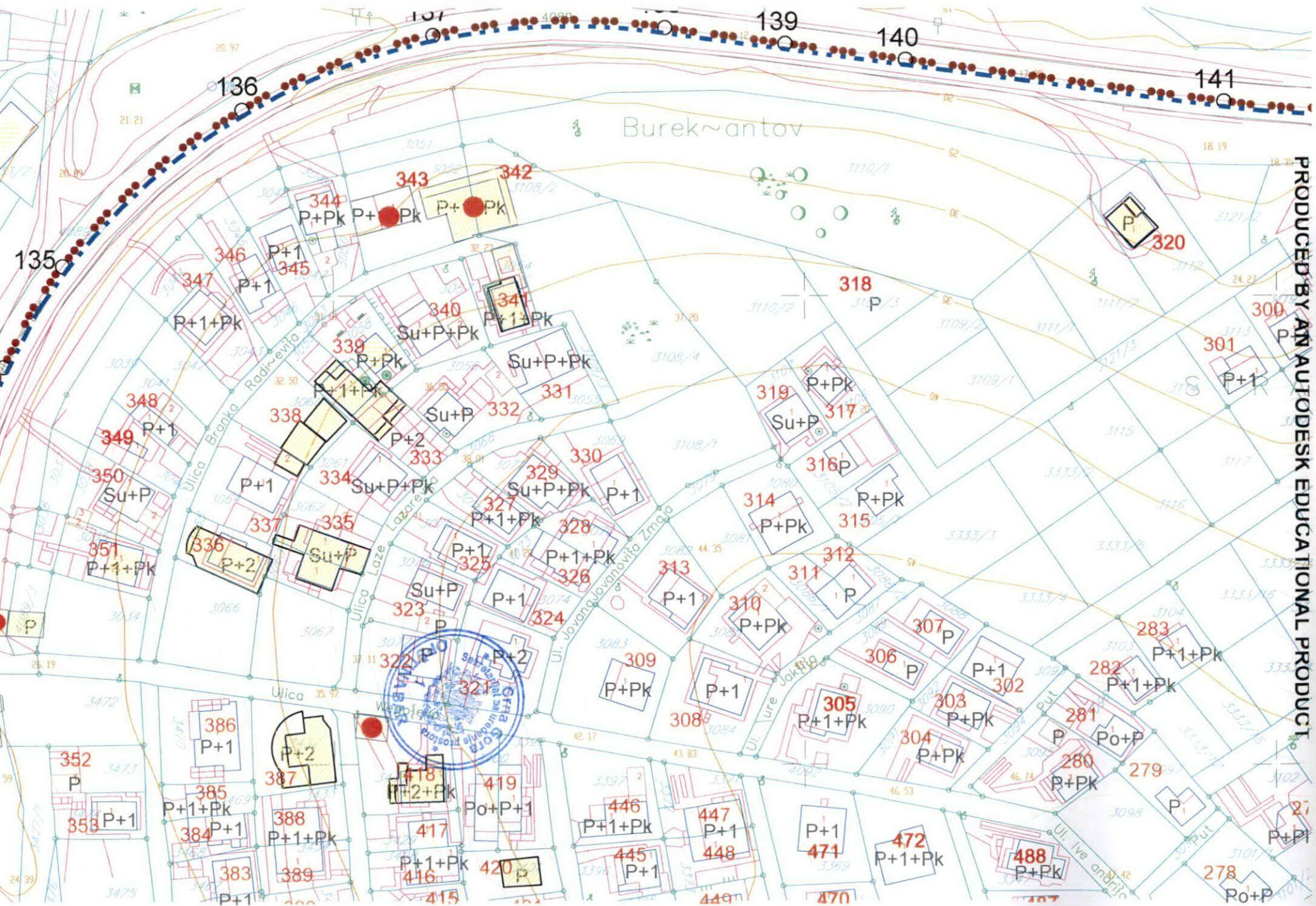
investitor  
Opština Bar  
obradjivač  
Republički zavod za urbanizam i projektovanje  
AD Podgorica

**ANALIZA POSTOJEĆEG  
STANJA- OBLICI  
INTERVENCIJA  
1:1000**

plan, jul 2011.

  
**05**






PRODUCED BY AN AUTODESK EDUCATIONAL PRODUCT




LEGENDA:  
DOSNIMLJENI OBJEKTI

-  STAMBENA ZGRADA

---

-  POMOĆNI OBJEKAT


---

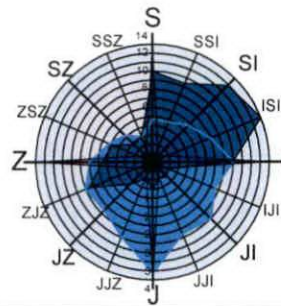
-  TEMELJI

---

-  BISTUJERNA - Cistijerna za vodu

---

-  TERASA UZ OBJEKAT



## DETALJNI URBANISTIČKI PLAN

# BUŠAT - BAR

### LEGENDA

-  granica zahvata
-  granica zone
-  oznaka zona
-  granica urbanističke parcele
-  gradjevinska linija
-  oznaka urbanističke parcele (sa postojećim objektima)
-  oznaka urbanističke parcele (novoplanirani)
-  kolsko pješačke površine
-  zelenilo
-  maslinjaci
-  potok
-  more



investitor  
**Opština Bar**  
obradjivač  
Republički zavod za urbanizam i projektovanje  
AD Podgorica

plan, jul 2011.

## PARCELACIJA I REGULACIJA



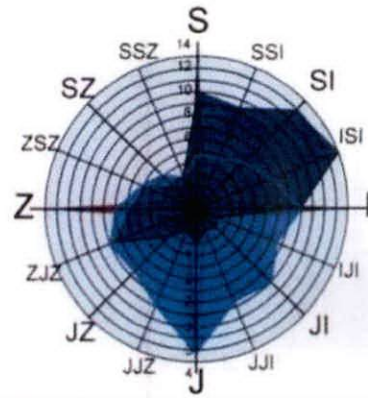













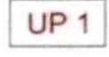





## DETALJNI URBANISTIČKI PLAN

# BUŠAT - BAR

### LEGENDA

-  granica zahvata
-  koordinate prelomnih tačaka parcela
-  granica zone
-  oznaka zona
-  granica urbanističke parcele
-  oznaka urbanističke parcele (sa postojećim objektima)
-  oznaka urbanističke parcele (novoplanirani)



investitor  
Opština Bar  
obradjivač

Republički zavod za urbanizam i projektovanje  
AD Podgorica

## KOORDINATE PRELOMNIH TAČAKA URBANISTIČKIH PARCELA

1:1000

plan, jul 2011.



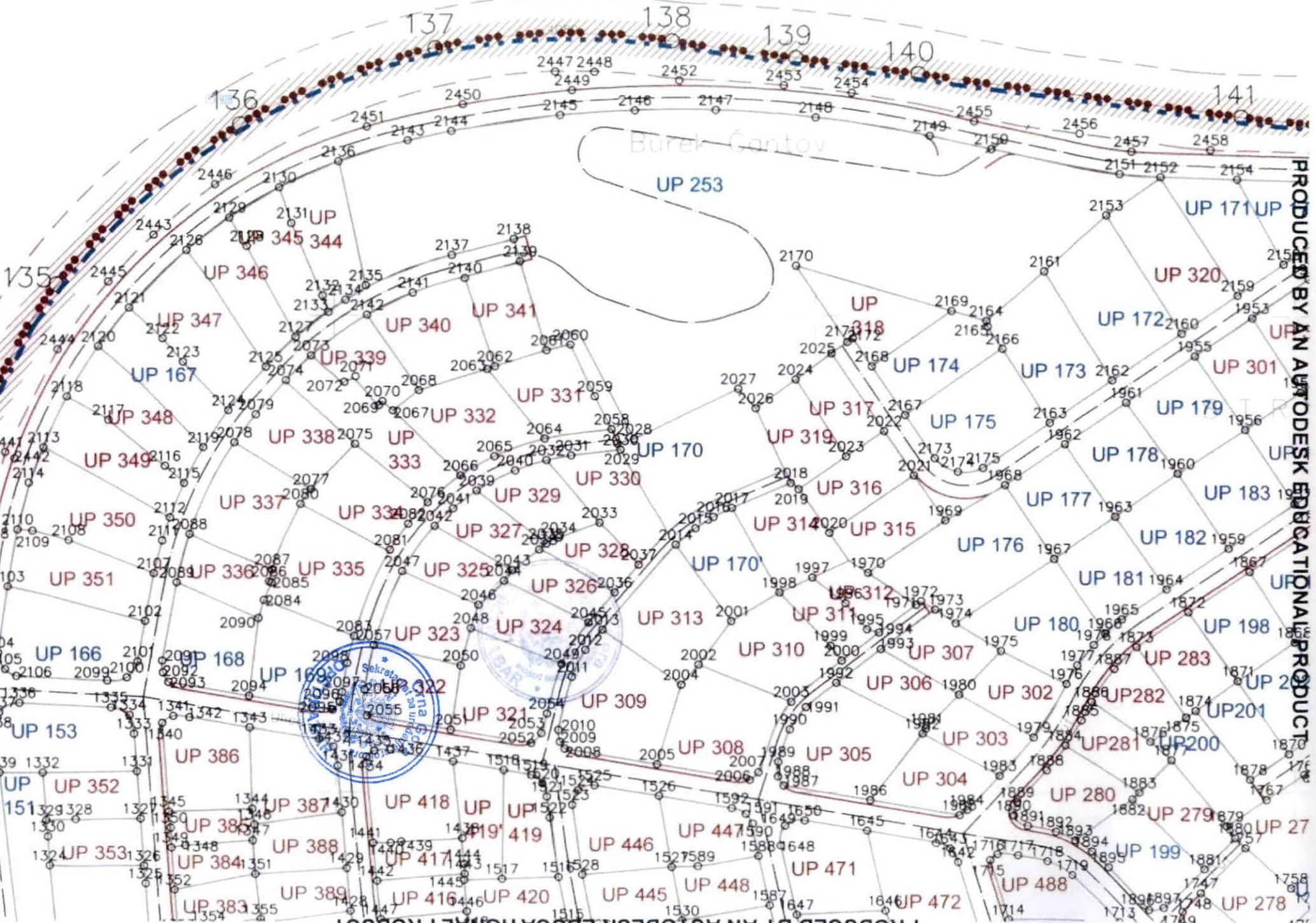
# 08

## Koordinate prelomnih tačaka parcela

2161	6595847.70	4652309.28
2162	6595861.90	4652286.49
2163	6595848.78	4652277.56
2164	6595835.58	4652298.98
2165	6595835.82	4652297.79
2166	6595838.90	4652293.10
2167	6595818.67	4652279.12
2168	6595811.78	4652289.32
2169	6595828.35	4652301.03

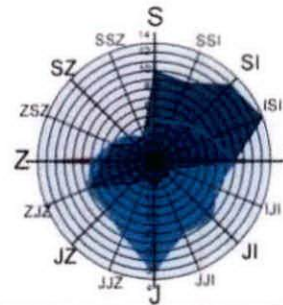
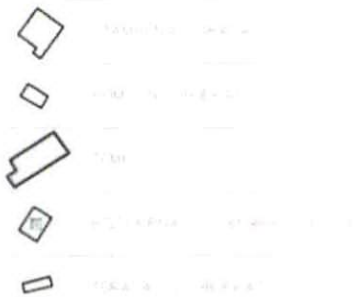






PRODUCED BY AN AUTODESK EDUCATIONAL PRODUCT





# DETALJNI URBANISTIČKI PLAN BUŠAT - BAR

## LEGENDA

- |   |   |   |                   |
|---|---|---|-------------------|
|  | granica zahvata   |  | zaštitne šume     |
|  | granica zone  |  | pejzažno uređenje |
|  | oznaka zona   |  | maslinjaci        |
|  | granica urbanističke parcele  |   |                   |
|  | oznaka urbanističke parcele (sa postojećim objektima)                                     |   |                   |
|  | oznaka urbanističke parcele (novoplanirani)   |   |                   |
|  | površine za stanovanje male gustine ( IZ=0,4; II=1,6; max.spratnost 4 nadzemne etaže)     |   |                   |
|  | površine za stanovanje srednje gustine ( IZ=0,4; II=1,8; max.spratnost 5 nadzemnih etaža) |   |                   |
|  | površine za turističko stanovanje( IZ=0,4; II=1,6; max.spratnost 4 nadzemne etaže)        |   |                   |
|  | površine za turizam   |   |                   |
|  | površine za centralne djelatnosti( IZ=0,5; II=2,0; max.spratnost 7 nadzemnih etaža)       |   |                   |
|  | garaža  |   |                   |
|  | potok   |   |                   |
|  | more  |   |                   |

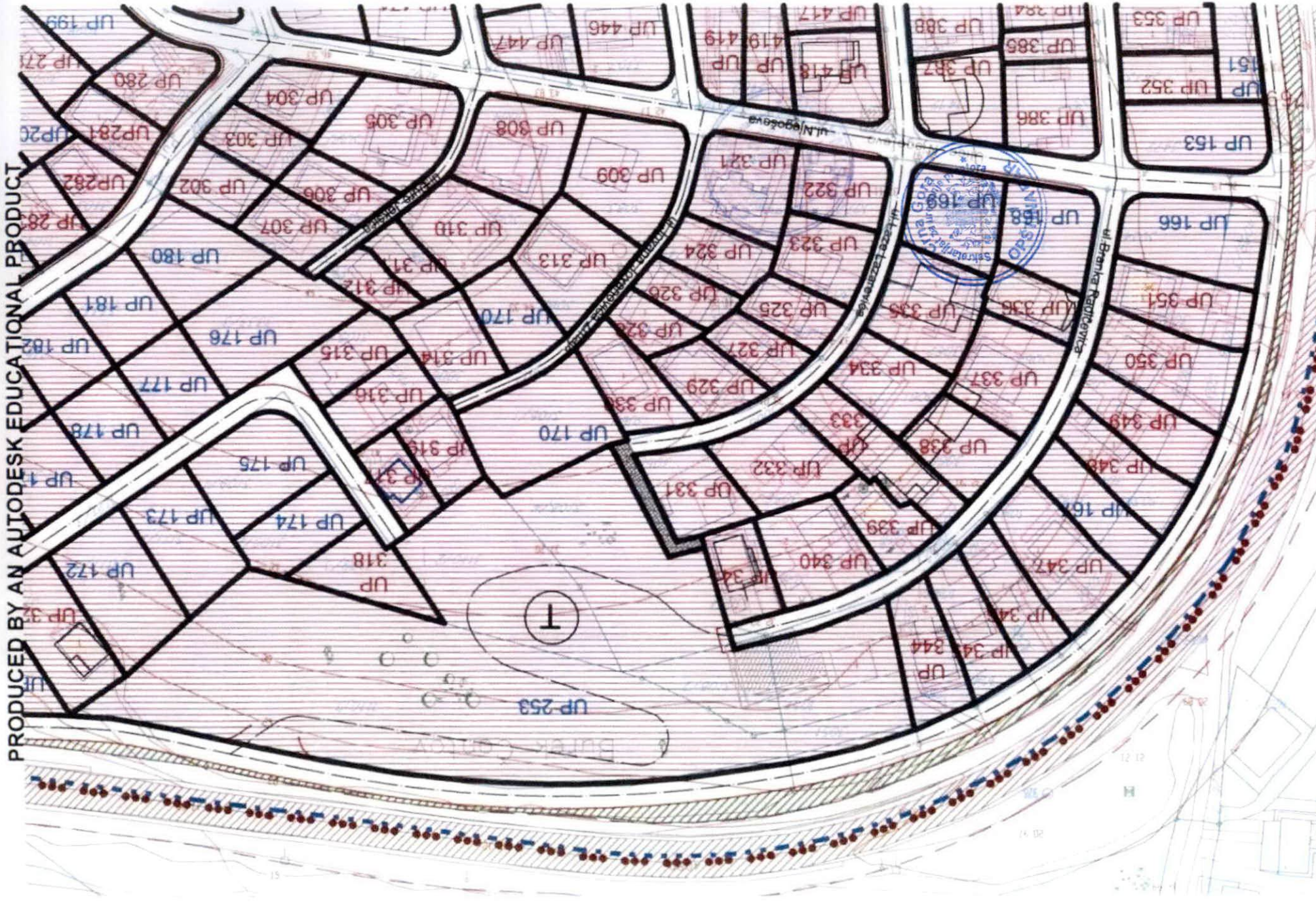
investitor  
Opština Bar  
obrađivač  
Republički zavod za urbanizam i projektovanje  
AD Podgorica

plan, jul 2011.

PLANIRANA NAMJENA  
POVRŠINA







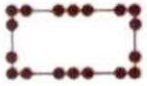
PRODUCED BY AN AUTODESK EDUCATIONAL PRODUCT




# DETALJNI URBANISTIČKI PLAN

# BUŠAT - BAR

## LEGENDA



granica zahvata



granica urbanističke parcele



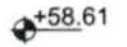
planirane saobraćajnice



osovine saobraćajnica



trotoari



+58.61

nivelacija saobraćajnica



denivelisano ukrštanje sa magistralnim putem



ukrštanje u nivou sa magistralnim putem



kolsko pješačke površine



pješačke pasarele

investitor

Opština Bar

obradjivač

Republički zavod za urbanizam i projektovanje  
AD Podgorica



predlog, jul 2011.

## SAOBRAĆAJ

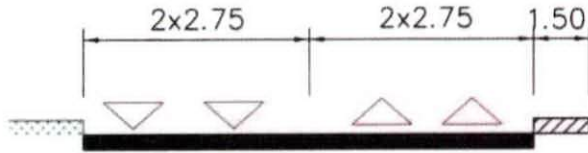


# 1:1000

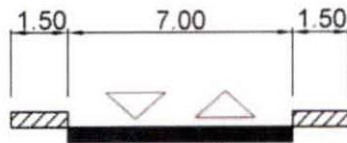
# 09

# POPREČNI PRESJECI SAOBRAĆAJNICA

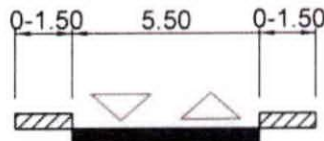
Magistrala M.2.4



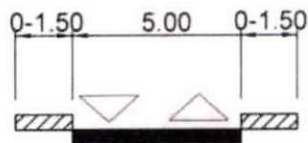
presjek 1 - 1



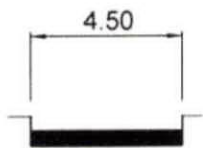
presjek 2 - 2



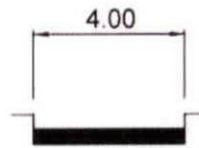
presjek 3 - 3



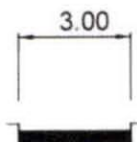
presjek 4 - 4



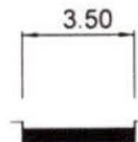
presjek 4a - 4a



presjek 5 - 5



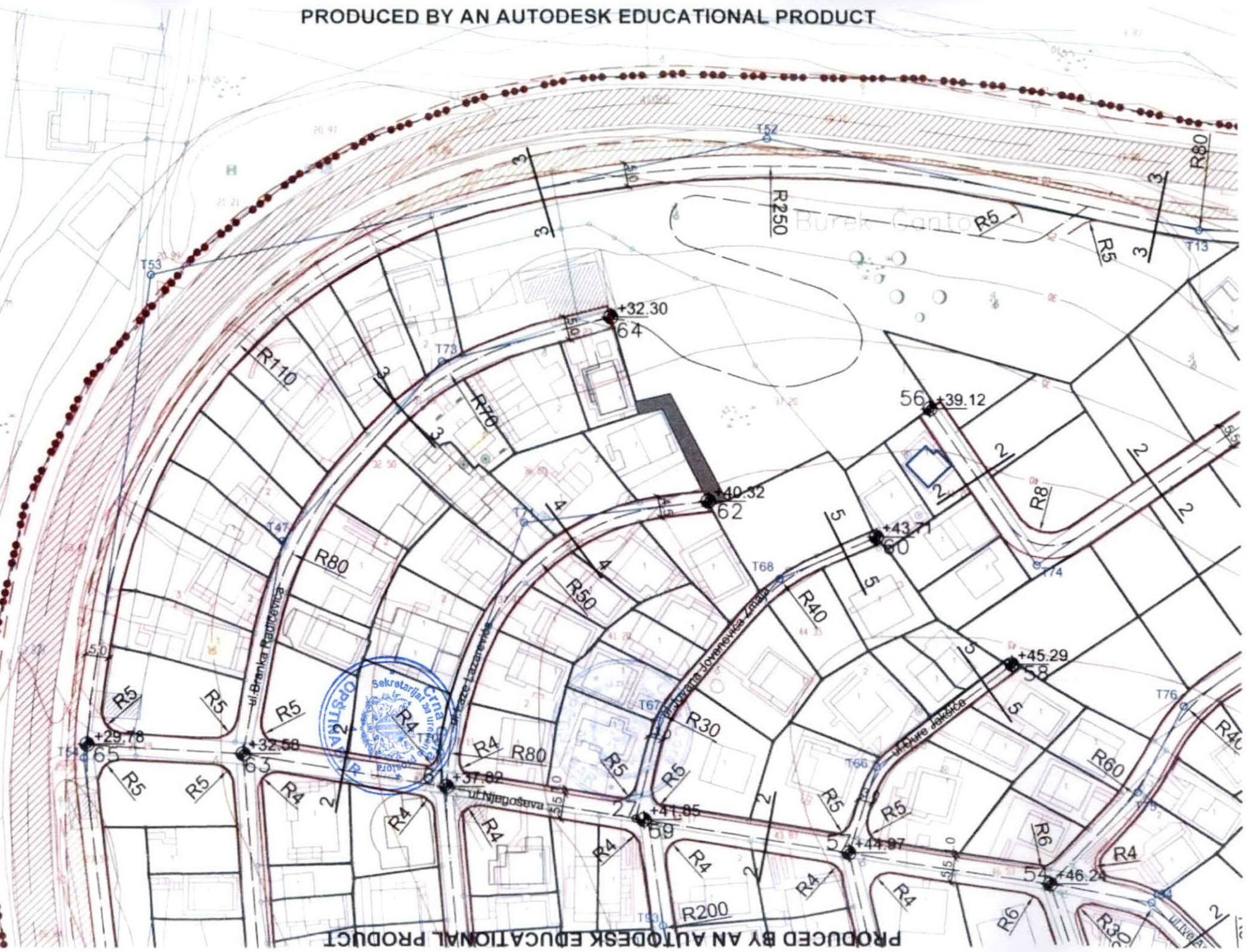
presjek 5a - 5a



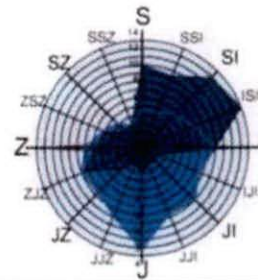
PRODUCED BY AN AUTODESK EDUCATIONAL PRODUCT

PRODUCED BY AN AUTODESK EDUCATIONAL PRODUCT









# DETALJNI URBANISTIČKI PLAN BUŠAT - BAR

## LEGENDA

-  granica zahvata
-  granica zone
-  oznaka zona
-  granica urbanističke parcele
-  oznaka urbanističke parcele (sa postojećim objektima)
-  oznaka urbanističke parcele (novoplanirani)
-  građevinska linija
-  zelenilo uz saobraćajnice
-  park
-  zelenilo za turizam
-  zelenilo poslovno-stambenih objekata
-  zelenilo individualnih stambenih objekata
-  zelenilo infrastrukture - garaža
-  zaštitni pojasevi
-  poljoprivredne površine - maslinjaci



investitor  
**Opština Bar**  
 obradivač  
 Republički zavod za urbanizam i projektovanje  
 AD Podgorica

plan, jul 2011.

**PEJZAŽNO UREĐENJE**











# DETALJNI URBANISTIČKI PLAN BUŠAT - BAR

## LEGENDA



granica zahvata



granica zone



oznaka zona



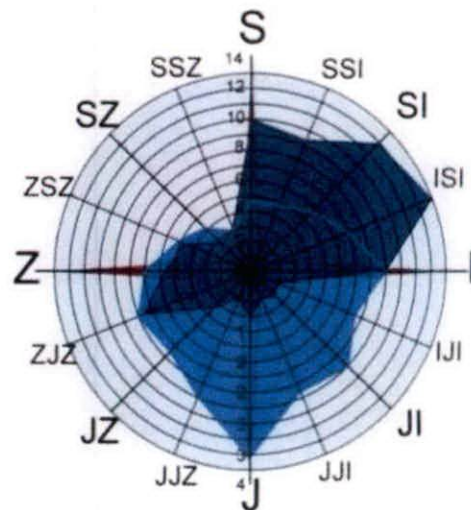
postojeće trafostanice 10/0,4kV



postojeći nadzemni 10kV vod



postojeći podzemni 10kV vod



PRODUCED BY AN AUTODESK EDUCATIONAL PRODUCT

PRODUCED BY AN AUTODESK EDUCATIONAL PRODUCT

investitor

**Opština Bar**

obradjivač

Republički zavod za urbanizam i projektovanje  
AD Podgorica



predlog, jul 2011.

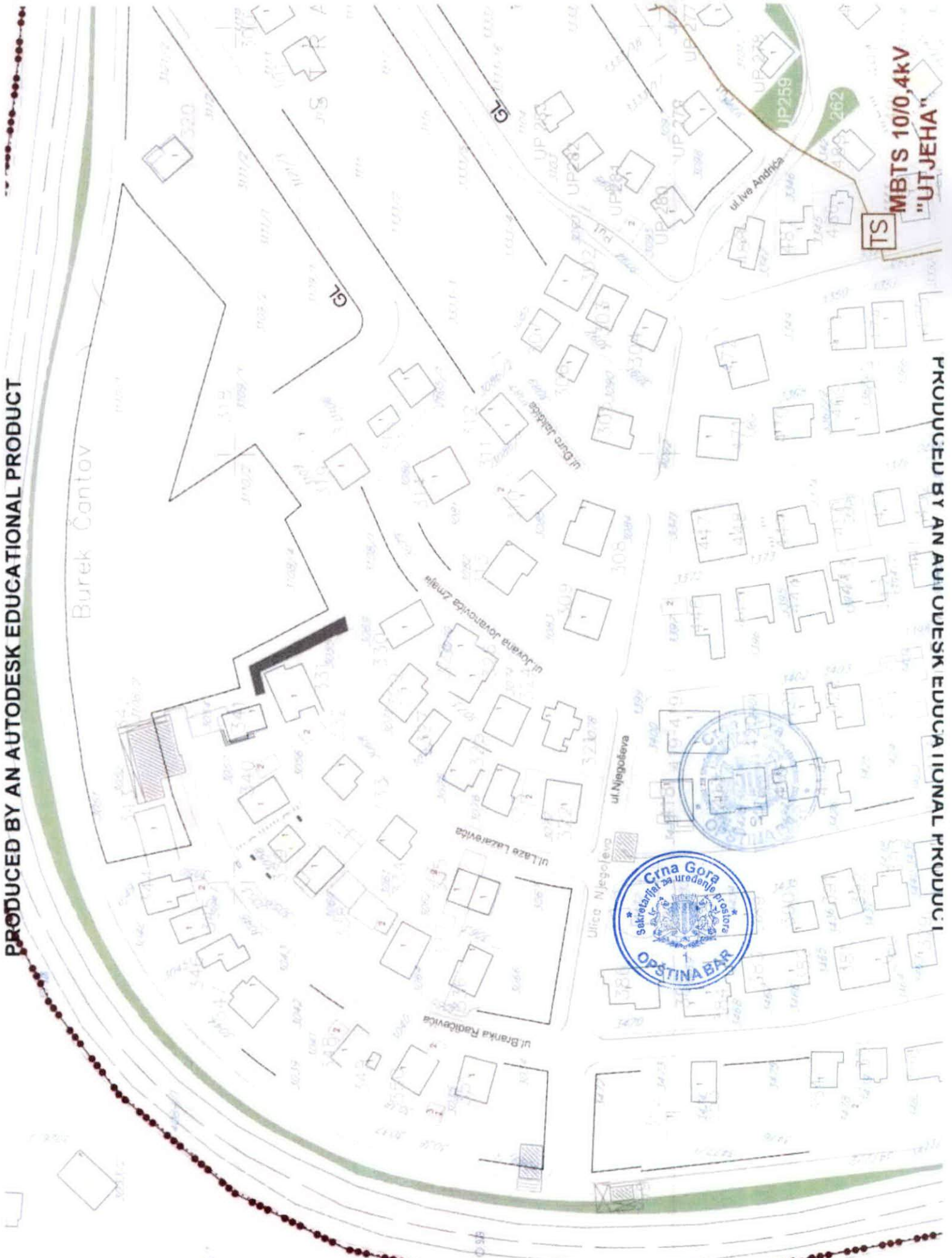
## ELEKTROENERGETIKA

### postojeće stanje



# 1:1000

# 10



MBTS 10/0,4kV  
"UTJEHA"

TS

Crna Gora  
Sekretarijat za uređenje prostora  
OPŠTINA BAR





OPŠTINA BAR

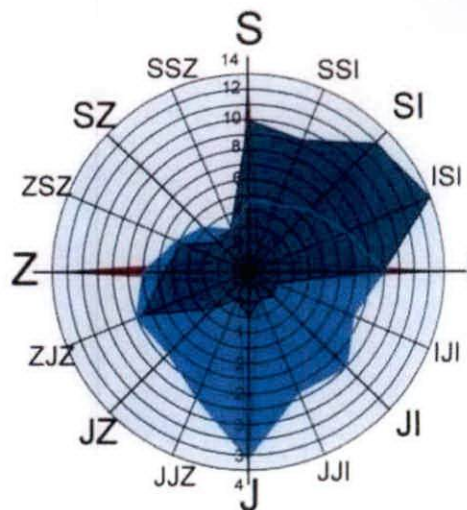


# DETALJNI URBANISTIČKI PLAN

# BUŠAT - BAR

## LEGENDA

-  granica zahvata
-  granica zone
-  oznaka zona
-  10kV postojeći kabal
-  10kV postojeći kabal koji se ukida
-  dio DV 10kV koji se zadržava
-  dio DV 10kV koji se demontira
-  trasa planiranog 10kV kabl ovim DUP-om
-  10kV kabal - planiran drugim planskim dokumentima
-  postojeća trafostanica 10 / 0,4 kV koja se zadržava
-  postojeća trafostanica 10 / 0,4 kV koje se demontira
-  planirana trafostanica 10 / 0,4 kV



investitor

**Opština Bar**

obradjivač

Republički zavod za urbanizam i projektovanje  
AD Podgorica

predlog, jul 2011.

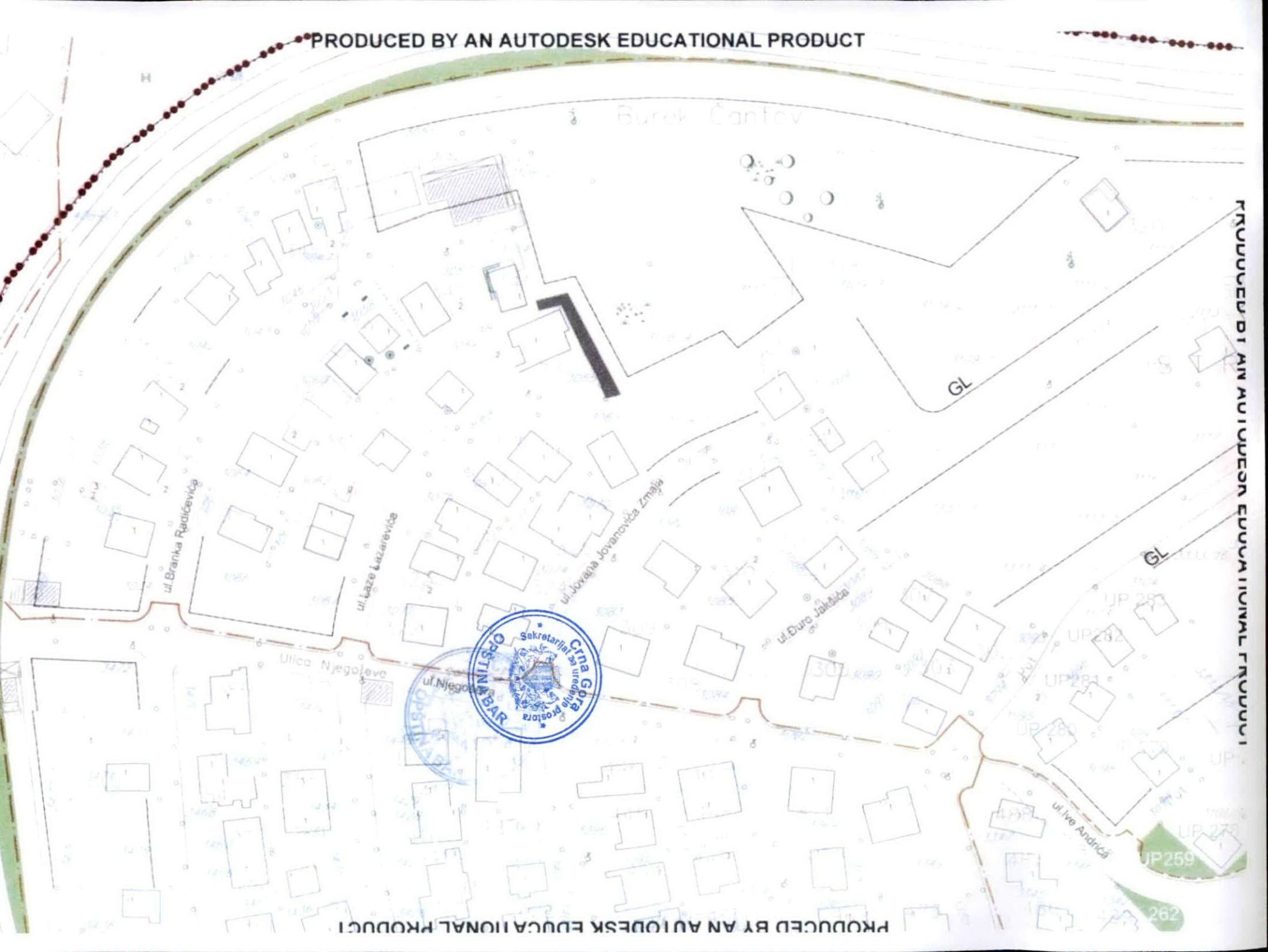
# ELEKTROENERGETIKA

## planirano stanje



# 10a





Burek Čantov

ul. Branka Radićevića

ul. Laze Lazarevića

ul. Jovana Jovanovića Zmajla

ul. Đuro Jakšića

Ulica Njegojeva

ul. Njegojeva

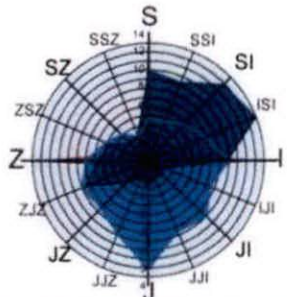
ul. Ive Andrića



JP259

262

- PARKIRNA ZONA
- POSREDOVANJE
- TRGOVA
- BIVOTRAGANJE I PROMET NEKRETNIM PRAVIMA
- POSREDOVANJE



# DETALJNI URBANISTIČKI PLAN BUŠAT - BAR

## LEGENDA

- granica zahvata
- granica zone
- oznaka zona
- granica urbanističke parcele
- oznaka urbanističke parcele (sa postojećim objektima)
- oznaka urbanističke parcele (novoplanirani)
- maslinjaci
- planirana TK infrastruktura



investitor  
**Opština Bar**  
obradjivač  
**Republički zavod za urbanizam i projektovanje**  
AD Podgorica

plan, jul 2011.

**TK INFRASTRUKTURA**




PRODUCED BY AN AUTODESK EDUCATIONAL PRODUCT

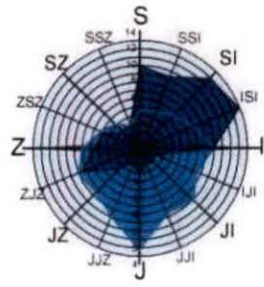
PRODUCED BY AN AUTODESK EDUCATIONAL PRODUCT







- LEGENDA
-  STARIJA ZONA
  -  NOVA ZONA
  -  ZONA
  -  STARIJA ZONA
  -  NOVA ZONA



## DETALJNI URBANISTIČKI PLAN

# BUŠAT - BAR

### LEGENDA

-  granica zahvata
-  granica zone
-  trasa Regionalnog vodovoda Crnogorsko primorje
-  planirani vodovod - I. visinska zona
-  planirani vodovod - II. i III. visinska zona
-  planirani ulični protivpožarni hidrant
-  planirana fekalna kanalizacija - gravitacioni cjevovod
-  planirana fekalna kanalizacija - potisni cjevovod
-  planirana atmosferska kanalizacija
-  površinski vodotok

investitor  
Opština Bar  
obradjivač  
Republički zavod za urbanizam i projektovanje  
AD Podgorica

plan, jul 2011.

**HIDROTEHNIČKA  
INFRASTRUKTURA**

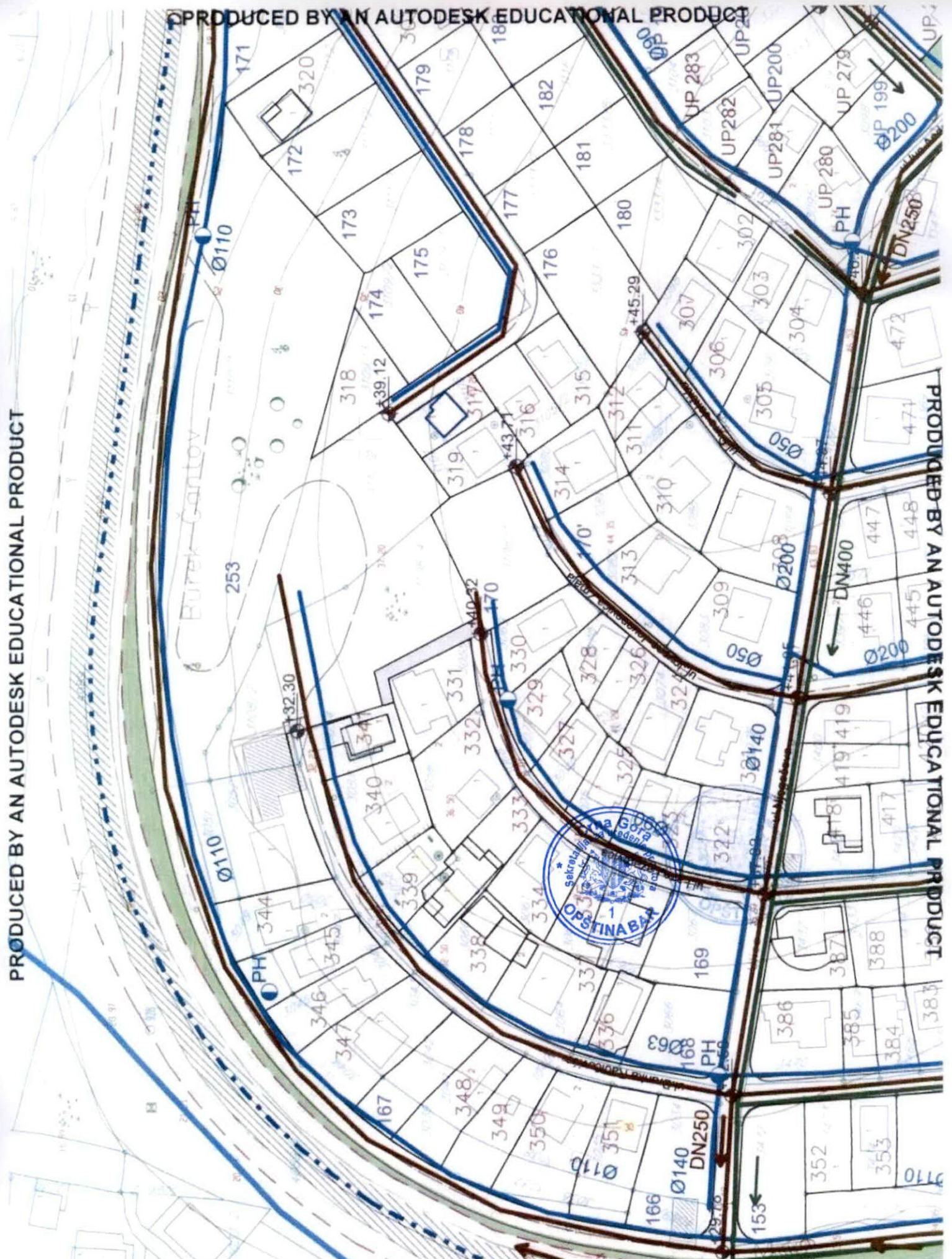




PRODUCED BY AN AUTODESK EDUCATIONAL PRODUCT

PRODUCED BY AN AUTODESK EDUCATIONAL PRODUCT

PRODUCED BY AN AUTODESK EDUCATIONAL PRODUCT





## TEHNIČKI USLOVI

Za izradu projektne dokumentacije za priključenje na hidrotehničku infrastrukturu

### a) Opšti dio

#### *Vodovod:*

- o Za registrovanje utroška vode cijelog objekta potrebno je ugraditi vodomjer u šahti u skladu sa tehničkim propisima. Šaht treba da bude lociran u posjedu investitora, 1m od ivice parcele gledajući iz pravca mjesta priključenja na ulični cjevovod. Predvidjeti posebno mjerenje potrošnje vode za stambeni i poslovni dio objekta.
- o Mjerenje isporučenih količina vode u objektima koji će se graditi ili postavljati na teritoriji Opštine Bar će se vršiti sledećim vodomjerima:
  - a) U objektima za individualno stanovanje – višestambenim vodomjerima sa mokrim ili suvim mehanizmom klase tačnosti »C« ili više i pripremom za daljinsko očitavanje putem radio veze.
  - b) U objektima za kolektivno stanovanje – višestambenim vodomjerom sa mokrim ili suvim mehanizmom klase tačnosti »C« ili više i sistemom za daljinsko očitavanje putem radio veze.
  - c) U objektima za obavljanje djelatnosti ili za smještaj sa profilom priključka na javni vodovod od 50mm ili većim – kombinovanim elektromagnetnim ili ultrazvučnim vodomjerom istog profila sa mogućnošću daljinskog.
  - d) U poslovnim prostorima u objektu – višestambenim vodomjerom sa mokrim ili suvim mehanizmom klase »C« ili više i sistemom za daljinsko očitavanje putem radio veze i radio frekventnim ventilom ispred vodomjera.
- o U objektima za kolektivno stanovanje, vodomjeri se ugrađuju u zajedničkim dijelovima stambene zgrade (hodnicima i holovima) uz obaveznu ugradnju manuelnog magnetnog ventila ispred vodomjera.
- o Za objekte sa više od četiri stambene jedinice (stambene zgrade) može se predvidjeti ugradnja kontrolnih vodomjere za svaki ulaz posebno (vertikalno). Vodovodnu šahtu obavezno izvesti sa drenažom, penjalicama i poklopcem tako postavljenim da se vodomjer ne nalazi neposredno ispod otvora poklopca. Za svaku stambenu jedinicu predvidjeti ugradnju mjernih uređaja-vodomjera smještenih u kasetama na etažama, stalno dostupnim za očitavanje, kontrolu i održavanje (max jedan ormar za jedan sprat, uz mogućnost zaključavanja radi obezbjeđenja od oštećenja i krađe vodomjera). Vodomjeri sa horizontalnom osovinom se moraju postaviti isključivo horizontalno, odnosno sa vertikalnom osovinom isključivo vertikalno, sa pravim komadom cijevi 3D-5D ispred vodomjera. Ukoliko se predvidi baštenski hidrant neophodno je odrediti subjekt koji će izmirivati naknadu za utrošenu vodu.
- o Kod vodomjera profila Ø50mm i više obavezno se ispred vodomjera ugrađuje zatvarač, hvatač nečistoće, MDK komad, ravni komad za smirenje toka vode, a iza vodomjera ravni komad i zatvarač. Iza vodomjera na koji je spojena hidrantska mreža objekta ili sprinkler sistem za gašenje požara, obavezno se ugrađuje zaštitnik od povratnog toka (nepovratni ventil). Dužina ravnog dijela za smirenje toka ispred i iza vodomjera zavisi o profilu vodomjera. Prilikom dimenzionisanja vodomjernog šahta voditi računa o dimenzijama armatura i fazonskih komada koji se ugrađuju.
- o Za vrstu materijala priključka na vodovodnu mrežu predvidjeti PEHD (polietilen) ili PP (polipropilen). Maksimalno dozvoljeni profil priključka

- je Ø100mm, pri čemu profil priključka mora biti manji od profila ulične cijevi na koju se planira priključenje.
- Direktno uzimanje vode iz javne vodovodne mreže preko hidroforskih uređaja, dozvoljeno je samo kod cjevovoda prečnika Ø 200 mm i više. Uređaj za povišenje pritiska kod direktnog spoja na vodovodnu mrežu obavezno mora biti opremljen frekventnom regulacijom. Iz cjevovoda prečnika manjih od Ø200mm voda za uređaj za povišenje pritiska se može uzimati samo preko zatvorenog prelaznog rezervoara sa slobodnim nivoom vode.
  - Direktno uzimanje vode iz javnog cjevovoda za sprinkler instalaciju (preko priključka za objekat) dozvoljeno je samo u slučaju kada je ulični cjevovod prečnika većeg ili jednakog Ø 250 mm. Za prečnike uličnih cjevovoda manjeg od Ø 250 mm potrebno je izgraditi rezervoar dovoljne zapremine za potrebe sprinkler instalacija. Rezervoari se u ovom slučaju pune iz uličnog cjevovoda u skladu sa hidrauličkim proračunom iz projekta.

#### *Fekalna kanalizacija:*

- Profil priključka i pad potrebno je odabrati u skladu sa izvedenim hidrauličkim proračunima, kao i na osnovu raspoloživih geodetskih kota. Minimalni profil priključka na gradsku kanalizacionu mrežu je Ø 160mm.
- Sva neophodna geodetska mjerenja i uzdužne profile, predvidjeti tehničkom dokumentacijom.
- Gradski sistem kanalizacione mreže je separatan, tako da se ne dozvoljava upuštanje atmosferskih voda u fekalnu kanalizaciju i obrnuto
- Nije dozvoljeno gravitaciono priključenje podrumskih i suterenskih etaža objekta na fekalnu kanalizaciju.
- Prilikom izrade projekta u dijelu ispuštanja otpadnih voda uzeti u obzir sve specifičnosti korisnika kanalizacije (kapacitet i tehnologija proizvodnje, količina, sastav i dinamika ispuštanja otpadnih voda, mogućnost recirkulacije i dr.), kao i ispoštovati "Pravilnik o kvaliteti i sanitarno-tehničkim uslovima za ispuštanje otpadnih voda u recipijent i javnu kanalizaciju, načinu i postupku ispitivanja kvaliteta otpadnih voda, min. broju ispitivanja i sadržaju izvještaja o utvrđenom kvalitetu otpadnih voda" (Sl.List CG br.45/08,9/10 i 26/12)
- Za materijal za izradu priključka na fekalnu kanalizaciju predvidjeti atestirane PVC kanalizacione cijevi za uličnu kanalizaciju (tjemene nosivosti min SN4) ili PP (polipropilen).
- Revizionna okna mogu biti kružnog ili četvrtastog poprečnog presjeka, monolitne AB, montažne AB i poliesterske izrade.
- Na mjestima gdje je moguć uticaj morske vode predvidjeti šahte od poliestera.

#### *Atmosferska kanalizacija*

- Neophodno je izvesti proračun oticanja sa predmetne parcele, krovova i uređenih površina i odabrati adekvatan profil priključka.
- Sa izvršenim geodetskim mjerenjima, dati uzdužne profile odvodnih kanala i raspoložive padove samog priključka.
- Revizionna okna i kišne slivnike projektovati u skladu sa tehničkim propisima za ovu vrstu djelatnosti.
- Za materijal za izradu priključka na atmosfersku kanalizaciju predvidjeti PVC ili PE (polietilen).
- Predvidjeti separatore za prečišćavanje voda sa parkinga i saobraćajnica, prije upuštanja ovih voda u gradsku atmosfersku kanalizaciju. Isto važi za sve zatvorene prostore u objektu koji služe za parkiranje automobila (garaže) površine veće od 50m<sup>2</sup>.
- Revizionna okna mogu biti kružnog ili četvrtastog poprečnog presjeka, monolitne AB, montažne AB i poliesterske izrade.



- Na mjestima gdje je moguć uticaj morske vode predvidijeti šahte od poliestera

**b) Postojeće hidrotehničke instalacije**

- U slučaju da je u granicama urbanističke parcele trasirana postojeća vodovodna cijev, koja se zadržava u planskom dokumentu, ili je planirana izgradnja nove mreže, neophodno je pridržavati se odredbi »Pravilnika o određivanju i održavanju zona i pojaseva sanitarne zaštite izvorišta i ograničenjima u tim zonama« („Službeni list Crne Gore“, br. 66/09 od 2. oktobra 2009.god.  
Član. 32 - Pojas sanitarne zaštite određuje se oko glavnih cjevovoda i u zavisnosti od konfiguracije terena iznosi po 2m od osovine cjevovoda sa obje strane, a za cjevovode za vodosnabdijevanje do 200 stanovnika po 1m od osovine cjevovoda sa obje strane. U pojasu zaštite nije dozvoljena izgradnja objekata, postavljanje uređaja i vršenje radnji koje na bilo koji način mogu zagaditi vodu ili ugroziti stabilnost cjevovoda.  
Za cjevovode profila DN 200mm i veće, u slučaju izgradnje objekata na trasi cjevovoda u zoni sanitarne zaštite, neophodno je obezbijediti slobodan prostor svijetlog otvora širine 4,0m i visine 3,0m.
- Ako u granicama urbanističke parcele već postoji ili je planirana izgradnja fekalnog odnosno atmosferskog kolektora, nije dozvoljena izgradnja objekata, postavljanje uređaja i vršenje radnji u pojasu od 2m od osovine kolektora, koje na bilo koji način mogu ugroziti stabilnost cjevovoda.

**c) Posebni dio**

*Priključenje na hidrotehničku infrastrukturu*

- Priključenje objekta na hidrotehničku infrastrukturu (vodovod, fekalnu i atmosfersku kanalizaciju) predvidijeti u skladu sa prostorno planskim dokumentom faza hidrotehnika.

**d) Tehnička opremljenost projekta hidrotehničkih instalacija**

**I) Projekat unutrašnjih instalacija objekta**

- Projekat treba da sadrži sve tekstualne i grafičke priloge za glavni projekat u skladu sa Pravilnikom o načinu izrade i sadržini tehničke dokumentacije. Projekat unutrašnjih instalacija vodovoda i kanalizacije treba izraditi u skladu s pravilima struke i odredbama važeće zakonske regulative, a mora obuhvatiti interne instalacije vodovoda i kanalizacije.

**II) Projekat uređenja**

- U projektu dostaviti preglednu situaciju u odgovarajućoj razmjeri sa jasno naznačenim mjestom priključenja na gradsku ulični vodovodnu i kanizacionu mrežu.
- Na situaciji prikazati položaj sa naznačenim međusobnim rastojanjem planiranog objekta od postojećih i planiranih hidrotehničkih instalacija.
- Projektom obavezno prikazati detalj vodomjernog šahta - vodoinstalaterski i građevinski, sa specifikacijom i pravim dimenzijama fazonskih komada i armatura da bi dokazali usvojene dimenzije, osnovu i presjek kao i njegovu lokaciju na situaciji.

31 Tehnički direktor,  
Alvin Tombarević

*[Handwritten signature]*



Izvršni direktor,  
Zoran Pajović

*[Handwritten signature]*



1000000017



102-919-9238/2021

UPRAVA ZA KATASTAR  
I DRŽAVNU IMOVINU

CRNA GORA

PODRUČNA JEDINICA  
BAR

Broj: 102-919-9238/2021

Datum: 24.05.2021.

KO: KUNJE

Na osnovu člana 173 Zakona o državnom premjeru i katastru nepokretnosti ("Sl. list RCG" br. 29/07, "Sl. list CG" br. 73/10, 032/11, 040/11, 043/15, 037/17 i 17/18), postupajući po zahtjevu , , za potrebe izdaje se

**LIST NEPOKRETNOSTI 2370 - PREPIS**

**Podaci o parcelama**

Broj	Podbroj	Broj zgrade	Plan Skica	Datum upisa	Potes ili ulica i kućni broj	Način korišćenja Osnov sticanja	Bon. klasa	Površina m <sup>2</sup>	Prihod
3109	2		14 16,46/87	10/01/2008	BUŠAT	Dvorište KUPOVINA		300	0.00
3111	1		14 46/87	10/01/2008	BUŠAT	Dvorište KUPOVINA		426	0.00
Ukupno								726	0.00

**Podaci o vlasniku ili nosiocu**

Matični broj - ID broj	Naziv nosioca prava - adresa i mjesto	Prava	Obim prava
1306966210236	GOGIĆ VELIMIR ZORAN PODGORICAA UL DALMATINSKA BB Podgorica	Svojina	1/1

**Ne postoje tereti i ograničenja.**

Naplata takse je oslobođena na osnovu člana 17 Zakona o administrativnim taksama ("Sl.list CG, br. 18/19). Naplata naknade oslobođena je na osnovu člana 174 Zakona o državnom premjeru i katastru nepokretnosti ("Sl. list RCG" br. 29/07, "Sl. list CG" br. 73/10, 032/11, 040/11, 043/15, 037/17 i 17/18).



Ovlašćeno lice:

Mrdjan Kovačević dipl.pravnik





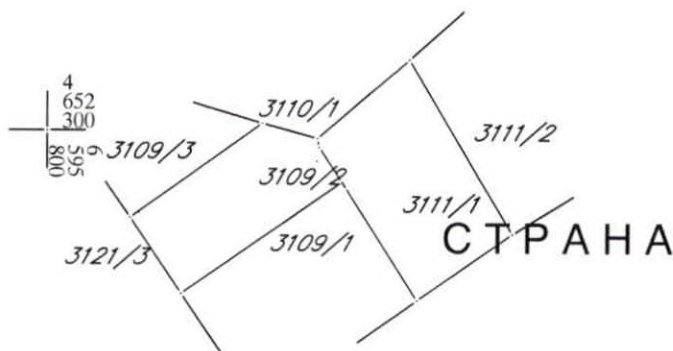
# KOPIJA PLANA

Razmjera 1: 1000



4  
652  
400  
008 565 9

4  
652  
400  
006 565 9



4  
652  
300  
008 565 9

4  
652  
300  
006 565 9

4  
652  
200  
008 565 9

4  
652  
200  
006 565 9



IZVOD IZ DIGITALNOG PLANA  
Obradio:

Ovjerava  
Službeno lice: